

BENS CULTURAIS EXISTENTES NO MUNICÍPIO

LISTAGEM DOS BENS CULTURAIS INVENTARIADOS/ATUALIZADOS


A partir dos critérios de identificação definidos anteriormente, no cronograma de inventário, a área atualizada no presente exercício é a **Zona 01 – Distrito Sede**.


RELAÇÃO DE BENS CULTURAIS PROTEGIDOS: ATUALIZADOS


OBSERVAÇÕES:	
BENS ATUALIZADOS/EXECUTADOS NO ATUAL EXERCÍCIO (2026)	BENS ATUALIZADOS E EXECUTADOS (NO PERÍODO DE ATUALIZAÇÃO) EM EXERCÍCIOS ANTERIORES


PATRIMÔNIO TOMBADO E REGISTRADO


NÍVEL DE PROTEÇÃO: Municipal		
Bens Imóveis / Estrutura Arquitetônica e Urbanística		
Foto	Denominação / localização	Código / Categoria
	Igreja Matriz de Nossa Senhora do Carmo Praça Frei Henrique Ciulli, s/n°. Centro Buenópolis / MG – Zona 01	EAU 01
	DOCUMENTAÇÃO / DATA	Inventariado
	Lei Municipal nº 1059 de 10/03/1998 Decreto Municipal nº 066 de 13/03/1998 Data do tombamento: 25/03/1999 Dossiê enviado ao IEPHA/MG no Exercício 1999 – Aprovado	SIM
	Casarão da Fazenda Riachão Fazenda do Riachão. Distrito Sede. Buenópolis / MG – zona 01	EAU 02
	DOCUMENTAÇÃO / DATA	Inventariado
	Lei Municipal nº 1059 de 10/03/1998 Decreto Municipal nº 066 de 13/03/1998 Data do tombamento: 28/03/1998 Dossiê enviado ao IEPHA/MG no Exercício 1999 – Aprovado	SIM

	Engenho da Fazenda do Condado Fazenda do Condado, s/n°. Buenópolis / MG Zona 01	EAU 03
	DOCUMENTAÇÃO / DATA	Inventariado
	Lei Municipal nº 1059 de 10/03/1998 Decreto Municipal nº 066 de 13/03/1998 Data do tombamento: 25/03/1999 Dossiê enviado ao IEPHA/MG no Exercício 1999 – Aprovado	SIM


	Igreja de São Sebastião Praça de São Sebastião, s/n°. Centro. Buenópolis / MG - Zona 01	EAU 05
	DOCUMENTAÇÃO / DATA	Inventariado
	Lei Municipal nº 1059 de 10/03/1998 Decreto Municipal nº 066 de 13/03/1998 Data do tombamento: 25/03/1999 Dossiê enviado ao IEPHA/MG no Exercício 1999 – Aprovado	SIM

	Curral da Contagem Distrito de Curimataí Zona 02	EAU 07
	DOCUMENTAÇÃO / DATA	Inventariado
	Lei Municipal nº 1059 de 10/03/1998 Decreto Municipal nº 066 de 13/03/1998 Data do tombamento: 28/03/1998 Dossiê enviado ao IEPHA/MG no Exercício 1999 – Aprovado	SIM


	Igreja de Nossa Senhora da Conceição Praça da Matriz, s/nº Distrito de Curimataí Zona 02	EAU 08
	DOCUMENTAÇÃO / DATA	Inventariado
	Lei Municipal nº 1059 de 10/03/1998 Decreto Municipal nº 066 de 13/03/1998 Data do tombamento: 28/03/1998 Dossiê enviado ao IEPHA/MG no Exercício 1999 – Aprovado	SIM


Núcleos Históricos Urbanos		
Foto	Denominação / localização	Código / Categoria
	Núcleo Histórico de Curimataí Distrito de Curimataí Zona 02	EAU 06
	DOCUMENTAÇÃO / DATA	Inventariado
	Lei Municipal nº 1059 de 10/03/1998 Decreto Municipal nº 066 de 13/03/1998 Data do tombamento: 28/03/1998 Dossiê enviado ao IEPHA/MG no Exercício 1999 – Aprovado	SIM


Bens Móveis e Bens Integrados

Foto	Denominação / localização	Código / Categoria
	Imagem de Nossa Senhora da Conceição Igreja Nossa Senhora da Conceição – Praça da Matriz, s/nº – Curimataí – Arquidiocese de Diamantina – Zona 02	BMI -01
	DOCUMENTAÇÃO / DATA	Inventariado
	Decreto de tombamento: nº 189/2003 Data do tombamento: 18/12/2002 Dossiê enviado ao IEPHA/MG no Exercício 2003 – Aprovado	SIM


Conjuntos Paisagísticos ou Urbanos (Conjuntos Paisagísticos Arqueológicos)

Foto	Denominação / localização	Código / Categoria
	Conjunto Arquitetônico da Rede Ferroviária – E.F.C.B. Pátio da Estação, s/nº. Centro. Buenópolis/MG – Zona 01	EAU 04
	DOCUMENTAÇÃO / DATA	Inventariado
	Lei Municipal nº 1059 de 10/03/1998 Decreto Municipal nº 066 de 13/03/1998 Data do tombamento: 25/03/1999 Dossiê enviado ao IEPHA/MG no Exercício 1999 – Aprovado	SIM

	Sítios Arqueológicos da Serra do Cabral Serra do Cabral Município de Buenópolis – Zona 01	PA 01
	DOCUMENTAÇÃO / DATA	Inventariado
	Lei Municipal nº 1059 de 10/03/1998 Decreto Municipal nº 066 de 13/03/1998 Data do tombamento: 23/03/2000 Dossiê enviado ao IEPHA/MG no Exercício 2000 – Aprovado	SIM

Registro do Patrimônio Imaterial		
Foto	Denominação / localização	Código / Categoria
	Festa do Divino Espírito Santo Nas imediações da Igreja Nossa Senhora da Conceição. Praça da Matriz, s/nº. Curimataí. Igreja e comunidade / Festeiros Zona 02	BI 13
	DOCUMENTAÇÃO / DATA	Inventariado
	Decreto / homologação: nº 66 Data do registro: 05/01/2010 Dossiê enviado ao IEPHA/MG no Exercício 2009 – Aprovado	SIM

NÍVEL DE PROTEÇÃO: Estadual**Conjuntos Paisagísticos ou Urbanos**

Foto	Denominação / localização	Código / Categoria
	Conjunto Paisagístico da Serra do Cabral (Inventário com nomenclatura de Serra do Cabral) Município de Buenópolis – Zona 01	SN 04
	DOCUMENTAÇÃO / DATA	Inventariado
	Unidade de Conservação de Proteção Integral Parque Estadual da Serra do Cabral Decreto Nº44.121/ 2005	SIM

Registro Patrimônio Imaterial

Foto	Denominação / localização	Código / Categoria
	Folias de Minas	-
	DOCUMENTAÇÃO / DATA	Inventariado
	-	NÃO

	Violas de Minas	-
	DOCUMENTAÇÃO / DATA	Inventariado
	-	NÃO

	Sistema Agrícola de Apanhadores de Sempre-Vivas	-
	DOCUMENTAÇÃO / DATA	Inventariado
	-	NÃO

NÍVEL DE PROTEÇÃO: Federal**INEXISTENTE**

PATRIMÔNIO INVENTARIADO/ ATUALIZADO

RELAÇÃO DE BENS CULTURAIS PROTEGIDOS: ATUALIZADOS

OBSERVAÇÕES:

BENS ATUALIZADOS/EXECUTADOS NO ATUAL EXERCÍCIO (2026)

BENS ATUALIZADOS E/OU EXECUTADOS (NO PERÍODO DE ATUALIZAÇÃO) EM EXERCÍCIOS ANTERIORES


ZONA 01 – DISTRITO SEDE

Bens Imóveis / Estruturas Arquitetônicas e Urbanísticas			
Foto	Código	Denominação / Localização	Ano de Invent./ Atualiz.
	EAU 01	Igreja Matriz de Nossa Senhora do Carmo Praça Frei Henrique Ciulli, nº 104 – Centro (Bem Tombado esfera municipal)	1999/ 2005
	EAU 02	Casarão da Fazenda Riachão Fazenda do Riachão Distrito Sede (Bem Tombado esfera municipal)	2005/ 2010
	EAU 03	Engenho da Fazenda do Condado Distrito Sede (Bem Tombado esfera municipal)	2005
	EAU 04	Conjunto Arquitetônico da E.F.C.B. Pátio da Estação, s/nº Centro (Bem Tombado esfera municipal)	1999/ 2005
	EAU 05	Igreja São Sebastião Praça Toval da Costa Sampaio, s/nº – Centro (Bem Tombado esfera municipal)	1999/ 2005

	EAU 09	Escola Estadual Padre Laerte Oliveira Avenida J K, nº 271 – Centro	1999/ 2003
	EAU 21	Fórum Alfredo Machado Praça Toval da Costa Sampaio, nº 71 – Centro	2000 2005 / 2012
	EAU 22	Praça Frei Henrique Ciulli Centro	2000/ 2005
	EAU 23	Residência Av. Nilson Antunes de Souza, nº 163 – Centro	2000/ 2005
	EAU 24	Pousada Pimenta Av. Nilson Antunes de Souza esquina com Av. JK	2000/ 2005
	EAU 25	Residência e Comércio Rua Eurico Evangelista Batista, nº 206, 216, 252 – Centro	2000/ 2005
	EAU 26	Residência Rua São Vicente, nº 130 Centro	2000/ 2005
	EAU 27	Residência Rua São Vicente, nº 55 Centro	2000/ 2005
	EAU 28	Residência e Comércio Praça Frei Henrique Ciulli, nº 12, 18 e 26 – Centro	2000/ 2005
	EAU 29	Residência Av. Ver. Nilson Antunes de Souza, nº 29 – Centro	2000/ 2005

	EAU 30	Anfiteatro Frei Humberto Bristot Rua Evaristo de Paula, nº 68 Centro	2002/ 2017
	EAU 31	Gruta Nossa Senhora de Lourdes Praça Frei Henrique Ciulli, nº 104 – Centro	2002/ 2018
	EAU 32	Convento das Freiras Carmelitas Praça Frei Henrique Ciulli, nº 104 – Centro	2002/ 2018
	EAU 33	Residência e Comércio Praça Frei Henrique Ciulli, nº 252 e 262 – Centro	2002/ 2011
	EAU 34	Residência Pátio da Estação, nº 20 Centro	2002 /2021
	EAU 35	Residência Pátio da Estação, nº 21 Centro	2002/ 2015
	EAU36	Residência Pátio da Estação, nº 10 - Centro	2002/ 2011
	EAU 37	Antiga Residência da Rede Pátio da Estação, nº 06 - Centro	2002/ 2022
	EAU 38	Residência Pátio da Estação, nº 08 - Centro	2002/ 2017
	EAU 39	Praça Toval da Costa Sampaio Centro	2002/ 2017

	EAU 40	Conjunto do Asilo São Vicente de Paulo Rua São Vicente de Paulo, nº 92 – Centro	2002/ 2014
	EAU 41	Panificadora Aliança Rua Nilson Antunes de Souza, nº 183 – Centro	2002/ 2017
	EAU 42	Residência Rua Nilson Antunes de Souza, nº 43 – Centro	2002
	EAU 43	Câmara Municipal de Buenópolis Rua J.K., nº 69 – Centro	2002/ 2015
	EAU 44	Residência Conceição Teixeira Rua Engenheiro Belfort, nº 27 – Centro	2002/2023
	EAU 45	Buenópolis Clube Rua Engenheiro Belfort, nº 59 – Centro	2002/ 2017
	EAU 46	Residência Rua Geraldo Miranda, nº 75 Centro	2002
	EAU 47	Cemitério da Saudade Rua Cesário Alvim, s/nº - Centro	2002/ 2014
	EAU 48	Centro de Saúde Tales Maia Pimenta Rua Ataliba Pereira, nº 319 - Centro	2002/ 2015
	EAU 49	Residência da Fazenda do Condado Comunidade do Condado Distrito Sede	2002/ 2014
	EAU 50	Sobrado da Cristalina Comunidade do Condado Distrito Sede	2002/2023

	EAU 68	Casa do engenheiro Rua Pedro Nunes, s/nº Distrito Sede	2010/ 2015
---	--------	--	------------

Bens Móveis e Bens Integrados			
Foto	Código	Denominação / Acervo Pertencente / localização	Ano de Invent./ Atualiz.
	BMI 16	Busto Frei Henrique Praça Frei Henrique Ciulli, s/nº – Centro	2000/ 2005
	BMI 17	Modelo do Busto Frei Henrique Igreja Matriz N. S. do Carmo Praça Frei Henrique Ciulli, s/nº – Centro	2000/ 2005
	BMI 18	Sino Igreja Matriz N. S. do Carmo Praça Frei Henrique Ciulli, s/nº – Centro	2005/ 2016
	BMI 19	Imagem de São Sebastião Igreja de São Sebastião Praça Toval da Costa Sampaio, s/nº – Centro	2004/ 2012
	BMI 20	Imagem de Santa Luzia Rua Santa Luzia, s/nº - Centro	2004/ 2018



	BMI 21	Imagem do Senhor Morto Asilo São Vicente de Paula Rua São Vicente de Paulo, nº 92 – Centro	2004/ 2018
	BMI 22	Sacrário da Capela do Asilo Asilo São Vicente de Paula Rua São Vicente de Paulo, nº 92 – Centro	2004 / 2019
	BMI 23	Cofre da Rede Ferroviária Rede Ferroviária – Pátio da Estação, nº 16 – Centro	2004 / 2019
	BMI 24	Harmônio ¹ Matriz de N. Senhora do Carmo – Praça Frei Henrique Ciulli, s/nº – Centro	2004/2024
	BMI 30	Conjunto de Vitrais Matriz de N. Senhora do Carmo – Praça Frei Henrique Ciulli, s/nº – Centro	2007/ 2016
	BMI 31	Imagem de Santa Therezinha Matriz de N. Senhora do Carmo – Praça Frei Henrique Ciulli, s/nº – Centro	2007 / 2020
	BMI 32	Imagem de Santo Antônio Matriz de N. Senhora do Carmo – Praça Frei Henrique Ciulli, s/nº – Centro	2007 / 2020

¹ Bem desaparecido, apenas será realizada nova atualização se o bem for encontrado até o próximo período do cronograma, caso não ocorra não será mais realizada atualização desse bem.

	BMI 33	Imagem de Nossa Senhora das Dores Matriz de N. Senhora do Carmo – Praça Frei Henrique Ciulli, s/nº – Centro	2007 / 2020
	BMI 34	Imagem de São José Matriz de N. Senhora do Carmo – Praça Frei Henrique Ciulli, s/nº – Centro	2007 / 2020
	BMI 35	Imagem de Nossa Senhora das Graças Matriz de N. Senhora do Carmo – Praça Frei Henrique Ciulli, s/nº – Centro	2007 / 2019
	BMI 36	Imagem de São Geraldo Magela Matriz de N. Senhora do Carmo – Praça Frei Henrique Ciulli, s/nº – Centro	2007 / 2020
	BMI 37	Imagem de Nossa Senhora Imaculada Conceição Matriz de N. Senhora do Carmo – Praça Frei Henrique Ciulli, s/nº – Centro	2007/ 2016
	BMI 38	Imagem: Sagrado Coração de Jesus Matriz de N. Senhora do Carmo – Praça Frei Henrique Ciulli, s/nº – Centro	2007/ 2021

	BMI 39	Imagem: São Tarcísio Matriz de N. Senhora do Carmo – Praça Frei Henrique Ciulli, s/nº – Centro	2007/ 2021
	BMI 40	Crucifixo Metálico Matriz de N. Senhora do Carmo – Praça Frei Henrique Ciulli, s/nº – Centro	2007/ 2021
	BMI 41	Retábulo-Mor Matriz de N. Senhora do Carmo – Praça Frei Henrique Ciulli, s/nº – Centro	2007 / 2019
	ARQ 01	Arquivo da Prefeitura Municipal de Buenópolis Rua Ataliba Pereira, nº 99 – Centro	2003/ 2022
	ARQ 02	Biblioteca Helena Antipoff Av. Juscelino Kubistchek, nº 271 – Centro	2003/2024
	ARQ 03	Biblioteca Mestra Leoni Martins Rua Coronel Alvim de Menezes, nº 208 – Centro	2003
	ARQ 04	Biblioteca Pública Municipal Praça Frei Henrique Ciulli, s/nº – Centro	2003/2024
	ARQ 06	Biblioteca da Igreja Matriz Praça Frei Henrique Ciulli, s/nº – Centro	2003/ 2012

Conjuntos Paisagísticos ou Urbanos (Conjuntos Paisagísticos Arqueológicos)			
Foto	Código	Denominação / Localização	Ano de Invent./ Atualiz.
	PA 01	Sítio Arqueológico da Serra do Cabral Serra do Cabral Distrito Sede (Bem Tombado esfera municipal)	2000
	PA 02	Lapa da Chuva Serra do Cabral Distrito Sede	2000
	PA 03	Lapa dos Peixes Serra do Cabral Distrito Sede	2000/ 2022
	PA 04	Lapa Pintada III Coord.: - 44.250863, -17.918172 Serra do Cabral Distrito Sede	2000/ 2022

Conjuntos Paisagísticos ou Urbanos (Conjuntos Paisagísticos Naturais)			
Foto	Código	Denominação / Localização	Ano de Invent./ Atualiz.
	SN 01	Árvore Barriguda do Cemitério Cemitério da Saudade – Rua Cesário Alvim, s/nº – Centro (Bem suprimido na década de 2010)	2004 / 2021
	SN 02	Gameleira – Árvore do Fórum Praça Toval da Costa Sampaio, nº 71 – Centro	2004/ 2012

	SN 03	Árvore Sapucaia – Residência da Neuza Rua Latif Mansur, nº 387 – Centro	2004/ 2016
	SN 04	Serra do Cabral Distrito Sede (Bem Tombado esfera Estadual)	2006
	SN 05	Rio das Pedras Zona rural – Distrito Sede	2007/ 2022
	SN 14	Cachoeira do Davi Serra do Cabral Distrito Sede	2009

Patrimônio Imaterial			
Foto	Código	Denominação / Localização	Ano de Invent./ Atualiz.
	BI 01	Semana Santa Distrito Sede	2004/ 2012
	BI 02	Folia de Reis e Congado Distrito Sede	2004/ 2014
	BI 03	Festa do Fazendeiro Distrito Sede	2005/2023
	BI 06	Fabricação Artesanal de Cachaça Distrito Sede	2007/2023

	BI 09	Encontro de Serestas Distrito Sede	2009/2024
	BI 10	Festa de Nossa Senhora Aparecida Distrito Sede	2009
	BI 11	Festa de Nossa Senhora do Rosário Distrito Sede	2009
	BI 12	Festa de São Sebastião Distrito Sede	2009
	BI 14	Guarda Romana Distrito Sede	2009
	BI 15	Banda de Música Euterpe Santa Cecília Rua José Raimundo de Oliveira, nº 28 Centro	2010/ 2014
	BI 18	Coral Fraternal do Carmelo Igreja Matriz	2011
	BI 19	Congado Distrito Sede	2011
	BI 23	Queima do Alho de Buenópolis Distrito Sede	2023
	PI 24	Grupo de Seresta “Francisca Natalícia Pires”	2024

ZONA 02 – DISTRITO DE CURIMATAÍ

Bens Imóveis / Estruturas Arquitetônicas e Urbanísticas			
Foto	Código	Denominação / Localização	Ano de Invent./ Atualiz.
	EAU 06	Núcleo Histórico de Curimataí Distrito de Curimataí (Bem Tombado esfera municipal)	2005
	EAU 07	Curral da Contagem (Bem Tombado esfera municipal)	2005
	EAU 08	Igreja de Nossa Senhora da Conceição Praça da Matriz, s/nº (Bem Tombado esfera municipal)	1999/ 2005 2010
	EAU 10	Antiga Casa Paroquial Praça da Matriz, s/nº	1999/ 2003
	EAU 11	Nova Casa Paroquial Praça da Matriz, s/nº	1999/ 2003
	EAU 12	Residência Rua Nossa Senhora da Conceição, nº 310	1999/ 2003
	EAU 13	Residência (João Tatu) Praça da Matriz, nº 668	1999/ 2003
	EAU 14	Residência Rua Divino Espírito Santo, nº 114	1999/ 2003
	EAU 15	Residência Rua Frei Henrique Ciulli, nº 60	1999/ 2003
	EAU 16	Comercial/ Açougue Rua Nossa Senhora da Conceição, nº 291	1999/ 2003

	EAU 17	Residência Rua Divino Espírito Santo, nº 233	1999/ 2003
	EAU 18	Residência Rua São Sebastião, nº 235	1999/ 2003
	EAU 19	Residência Praça da Cachoeira, nº 247	1999/ 2003
	EAU 20	Moinhos Beco dos Moinhos	1999/ 2005
	EAU 62	Residência Rua Nossa Senhora da Conceição, nº 45	2007
	EAU 63	Residência Rua Nossa Senhora da Conceição, nº 123	2007
	EAU 64	Residência Rua Nossa Senhora da Conceição, nº 246	2007
	EAU 65	Residência Rua Nossa Senhora da Conceição, nº 133	2009
	EAU 66	Residência Rua Nova, nº 258	2009
	EAU 69	Escola Estadual Mestra Rosinha Rua Nossa Senhora da Conceição, nº 301	2010

Bens Móveis e Bens Integrados

Foto ²	Código	Denominação / Acervo pertencente / localização	Ano de Invent./ Atualiz.
	BMI 01	Imagem de Nossa Senhora da Conceição Igreja Nossa Senhora da Conceição Praça da Matriz, s/nº (Bem Tombado esfera municipal)	1999/ 2010
	BMI 02	Retábulo lateral esquerdo Santo Antônio Igreja Nossa Senhora da Conceição Praça da Matriz, s/nº	1999/ 2004
	BMI 03	Forro Igreja Nossa Senhora da Conceição Praça da Matriz, s/nº	1999/ 2004
	BMI 04	Imagem de Nossa Sra. do Rosário Igreja Nossa Senhora da Conceição Praça da Matriz, s/nº	1999/ 2004
	BMI 05	Imagem de Santa Rita de Cássia Igreja Nossa Senhora da Conceição Praça da Matriz, s/nº	1999/ 2004
	BMI 06	Imagem de São Benedito Igreja Nossa Senhora da Conceição Praça da Matriz, s/nº	1999/ 2004

² As fotos faltantes serão inseridas na ocasião da atualização.

	BMI 07	Imagem de São José Igreja Nossa Senhora da Conceição Praça da Matriz, s/nº	1999/ 2004
	BMI 08	Coroa Igreja Nossa Senhora da Conceição Praça da Matriz, s/nº	1999/ 2004
	BMI 09	Crucifixo I Igreja Nossa Senhora da Conceição Praça da Matriz, s/nº	1999/ 2004
	BMI 10	Crucifixo II Igreja Nossa Senhora da Conceição Praça da Matriz, s/nº	1999/ 2004
	BMI 11	Arcaz Igreja Nossa Senhora da Conceição Praça da Matriz, s/nº	1999/ 2004
	BMI 12	Calvário Igreja Nossa Senhora da Conceição Praça da Matriz, s/nº	1999/ 2004
	BMI 13	Cruz Processional Igreja Nossa Senhora da Conceição Praça da Matriz, s/nº	1999/ 2004





	BMI 14	Nicho Igreja Nossa Senhora da Conceição Praça da Matriz, s/nº	1999/ 2004
*	BMI 15	Banco da Igreja Igreja Nossa Senhora da Conceição Praça da Matriz, s/nº	2000
	BMI 25	Harmônio Igreja Nossa Senhora da Conceição Praça da Matriz, s/nº	2004
	BMI 42	Cruzeiro Igreja Nossa Senhora da Conceição Praça da Matriz, s/nº	2010
*	BMI 44	Retábulo lateral direito São Benedito Igreja Nossa Senhora da Conceição Praça da Matriz, s/nº	1999
*	BMI 45	Retábulo-mor Igreja Nossa Senhora da Conceição Praça da Matriz, s/nº	1999
	ARQ 05	Biblioteca Padre Laerte Esperança de Oliveira Rua N. Senhora da Conceição, nº 301	1999/ 2003

Conjuntos Paisagísticos ou Urbanos (Conjuntos Paisagísticos Naturais)

Foto	Código	Denominação / Localização	Ano de Invent./ Atualiz.
------	--------	---------------------------	-----------------------------

	SN 06	Cachoeira de Curimataí Zona rural Distrito de Curimataí	2009
	SN 07	Cachoeira do Simão Fazenda do Simão Zona Rural Distrito de Curimataí	2009
	SN 08	Águas Termais de Curimataí Zona rural Distrito de Curimataí	2009
	SN 09	Cachoeira do Brejim Fazenda Cercado Zona rural Distrito de Curimataí	2009
	SN 13	Cachoeira dos Moinhos Distrito de Curimataí	2009
	SN 16	Rego d'água Distrito de Curimataí	2010

Patrimônio Imaterial			
Foto	Código	Denominação / Localização	Ano de Invent./ Atualiz.
	BI 13	Festa do Divino Espírito Santo Praça da Matriz (Bem Registrado esfera municipal)	2009
	BI 16	Festa de São Sebastião Praça da Matriz	2010

	BI 17	Cantiga Boiada	2010
	BI 20	Caixa de Folia (Modo de fazer)	2011
	BI 21	Folia de Reis	2011
	BI 22	Festa de Santa Cruz	2011

ÁREA 03 – ZONA RURAL, LOCALIDADES E POVOADOS

Bens Imóveis / Estruturas Arquitetônicas e Urbanísticas			
Foto	Código	Denominação / Localização	Ano de Invent./ Atualiz.
	EAU 51	Capela de N. Senhor do Bom Jesus Povoado Açude	2005
	EAU 52	Capela de Nossa Senhora da Piedade Povoado Buritizinho	2006
	EAU 53	Residência 01 Povoado Buritizinho	2006
	EAU 54	Residência 02 Povoado Buritizinho	2006
	EAU 55	Residência 03 Povoado Buritizinho	2006

	EAU 56	Residência 04 Povoado Buritizinho	2006
	EAU 57	Residência Povoado Salobro de Cima	2006
	EAU 58	Capela de São Sebastião Povoado Salobro de Cima	2006
	EAU 59	Residência e Comércio Povoado Goiabal	2006
	EAU 60	Igreja Nossa Senhora de Santana Estrada Buenópolis – Distrito de Campo Alegre	2007
	EAU 61	Igreja Nossa Sra. Aparecida Estrada Buenópolis – Distrito Ventena	2007
	EAU 67	Sede da Fazenda Sr. Marcos Gomes Carneiro Zona rural – Salobro	2009




Bens Móveis e Bens Integrados

Foto	Código	Denominação / Localização	Ano de Invent./ Atualiz.
-------------	---------------	----------------------------------	-------------------------------------

	BMI 26	Imagem do Sagrado Coração de Jesus Fazenda do Sr. Henrique Povoado Salobro de Cima	2005
	BMI 27	Acervo de Bens Capela de São Sebastião Povoado Salobro de Cima	2006
	BMI 28	Imagem de São Sebastião Capela de São Sebastião Povoado de Salobro de Cima	2006
	BMI 29	Imagem de Santana Igreja Nossa Senhora de Santana Distrito de Campo Alegre	2007
	BMI 43	Acervo da Capela do Bom Jesus Capela do Bom Jesus. Distrito Açude	2007

Conjuntos Paisagísticos ou Urbanos (Conjuntos Paisagísticos Naturais)

Foto	Código	Denominação / Localização	Ano de Invent./ Atualiz.
-------------	---------------	----------------------------------	-------------------------------------


	SN 10	Cachoeira das Andorinhas Comunidade Cerca Nova	2009
	SN 11	Cachoeira das Piabas Fazenda das Piabas	2009
	SN 12	Vereda Córrego do Buriti dos Almeidas Fazenda Piabas	2009

Patrimônio Imaterial			
Foto	Código	Denominação / Localização	Ano de Invent./ Atualiz.
	BI 04	Doce de Goiaba Povoado Cerrado	2005
	BI 05	Festa de São Sebastião Povoado alobro de Cima	2006
	BI 07	Festa de Santana Povoado de Campo Alegre	2007
	BI 08	Festa do Bom Jesus Pacheco – Distrito Açude	2007

LISTA DE BENS INVENTARIADOS/ATUALIZADOS NO ATUAL PERÍODO DE AÇÃO E PRESERVAÇÃO

ZONA 01 – DISTRITO SEDE

Bens Móveis e Bens Integrados			
Foto	Código	Denominação / Localização	Ano de Invent./ Atualiz.
 <p>Foto: Harmônio. Zona 01 – Distrito Sede Autoria: Paula Dourado Nunes de Lima Data: 28/05/2003</p>	BMI 24	Harmônio Matriz de N. Senhora do Carmo – Praça Frei Henrique Ciulli, s/nº – Centro Distrito Sede	2004/2024
 <p>Foto: Biblioteca Helena Antipoff. Zona 01 – Distrito Sede Autoria: Racchel Santiago Data: 05/09/2024</p>	ARQ 02	Biblioteca Helena Antipoff Av. Juscelino Kubistchek, nº 271 – Centro Distrito Sede	2003/2024

 <p>Foto: Biblioteca Pública Municipal Zona 01 – Distrito Sede Autoria: Racchel Santiago Data: 05/09/2024</p>	ARQ 04	<p>Biblioteca Pública Municipal Praça Frei Henrique Ciulli, s/nº – Centro Distrito Sede</p>	2003/2024
--	--------	---	-----------

Patrimônio Imaterial			
Foto	Código	Denominação / Acervo Pertencente / Endereço	Ano de Invent./ Atualiz.
 <p>Foto: Grupo de Seresta “Francisca Natalícia Pires”. Zona 01 – Distrito Sede Fonte: Raquel de Lima Batista Data: Agosto/2024</p>	BI 09	<p>Encontro de Serestas Distrito Sede</p>	2009/2024
 <p>Foto: Grupo de Seresta “Francisca Natalícia Pires”. Zona 01 – Distrito Sede Fonte: Raquel de Lima Batista Data: Agosto/2024</p>	PI 24	<p>Grupo de Seresta “Francisca Natalícia Pires”</p>	2024