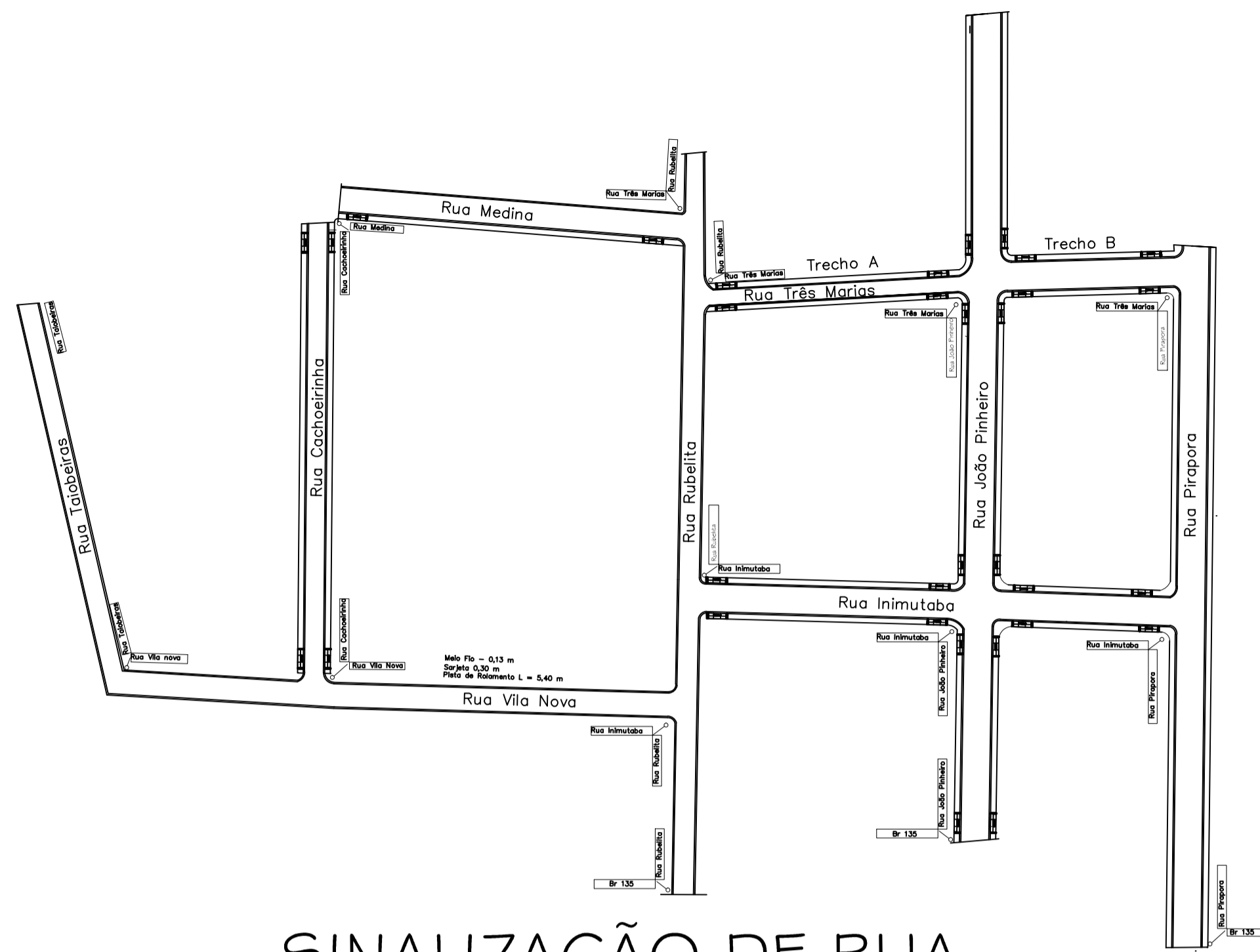
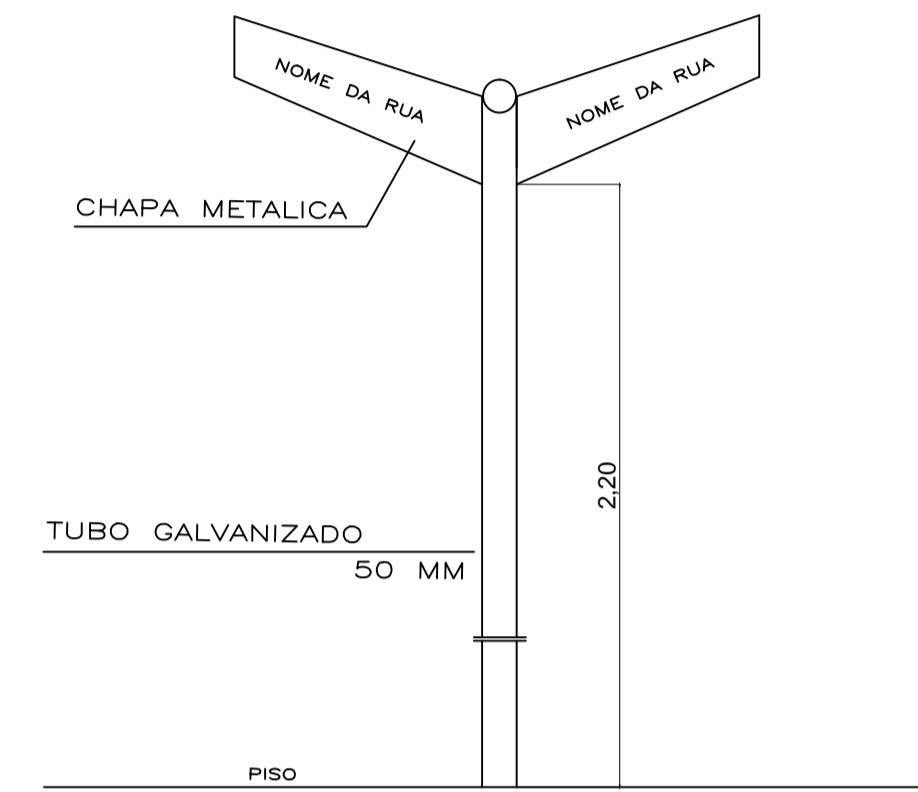


SENTIDO DE ESCOAMENTO DE ÁGUA



SINALIZAÇÃO DE RUA



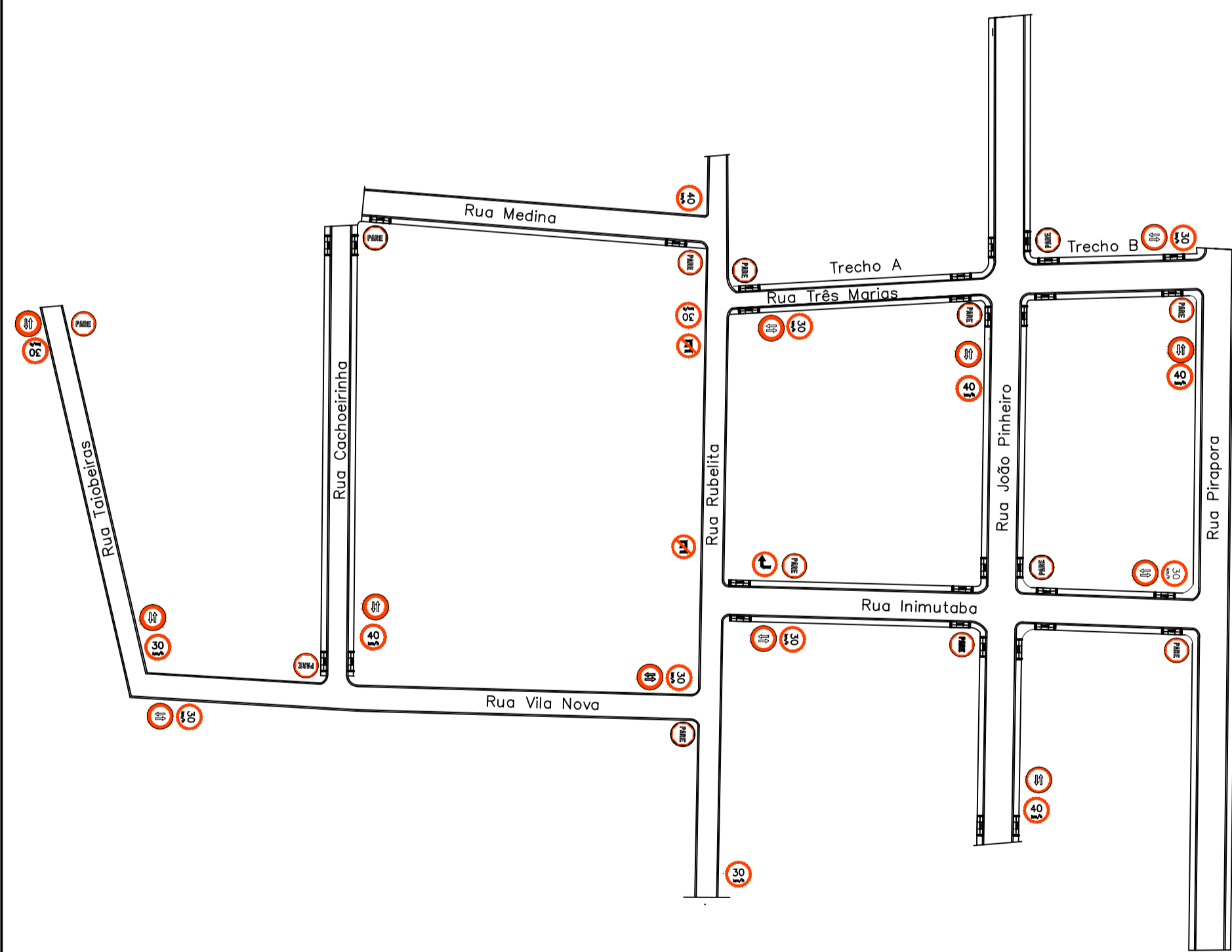
6 ESCOAMENTO DE ÁGUA

ESC: 1/110





7 SINALIZAÇÃO DE RUA

ESC: 1/110



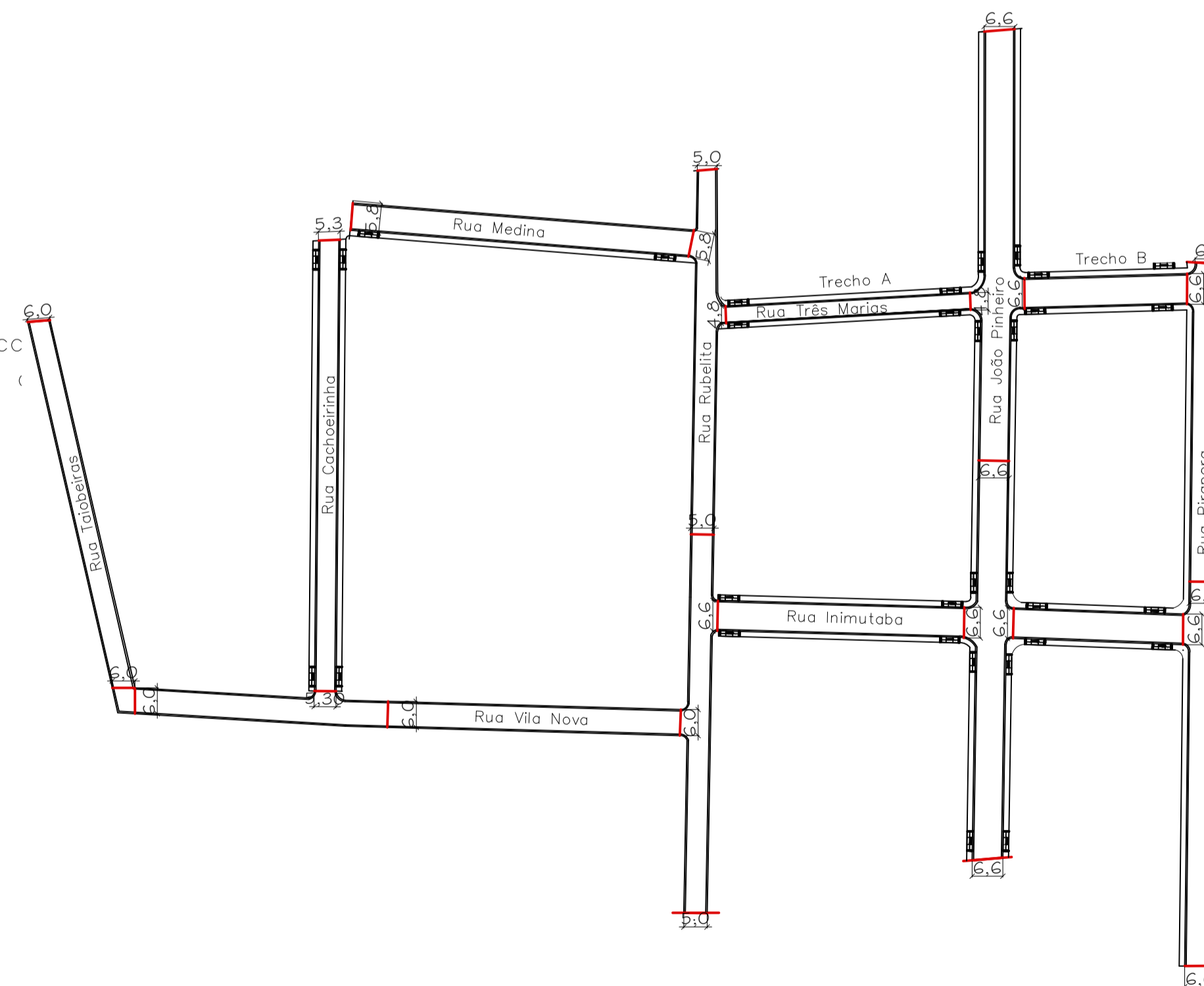
Placa em Chapa metálica n° 14
Medida Face a Face = 60 cm



Placa em Chapa metálica
Medida = 60 x 60 cm

Tubo Galvanizado ø 50 mm

Tubo Galvanizado ø 50 mm



PONTOS PARA TRAVAMENTO



8 SINALIZAÇÃO DE TRÂNSITO

ESC: 1/110



9 TRAVAMENTO

ESC: 1/110

OBSERVAÇÕES	DADOS DA PROPOSTA	PREFEITO	RESPONSÁVEL TÉCNICO	PREFEITURA MUNICIPAL DE BUENÓPOLIS		PRANCHA			
				RECURSO	PROGRAMA PLANEJAMENTO URBANO DO MINISTÉRIO DAS CIDADES OPERAÇÃO 1.0301.05-55/MCIDADES/CAIXA		CONTEÚDO	SINALIZAÇÃO DE RUA, SINALIZAÇÃO DE TRÂNSITO, PONTOS DE TRAVAMENTO, ESCOAMENTO PLUVIAL.	05/05
RAMPA DE ACESSIBILIDADE	NÚMERO DA ART: 1.4201700000003876297	CÉLIO SANTANA Prefeito Municipal de Buenópolis/MG.	ARTHUR RODRIGUES M. DE SOUZA Engenheiro Civil - CREA/MG 210854/LP.	MUNICÍPIO	BUENÓPOLIS/MG	LARGURA PAVIMENTO	VARIÁVEL		
	NÚMERO DA ART: 1.4201700000004124046 (SINALIZAÇÃO E ACESSIBILIDADE)			DATA	26/06/2017			ESCALA	1/100
	CONTRATO 83072.1/2016/MCIDADES/CAIXA								