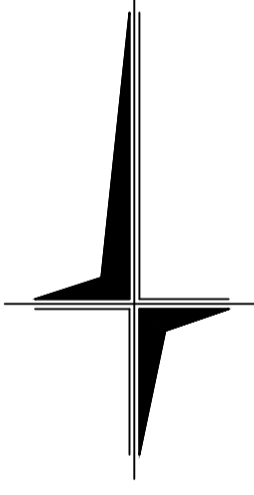
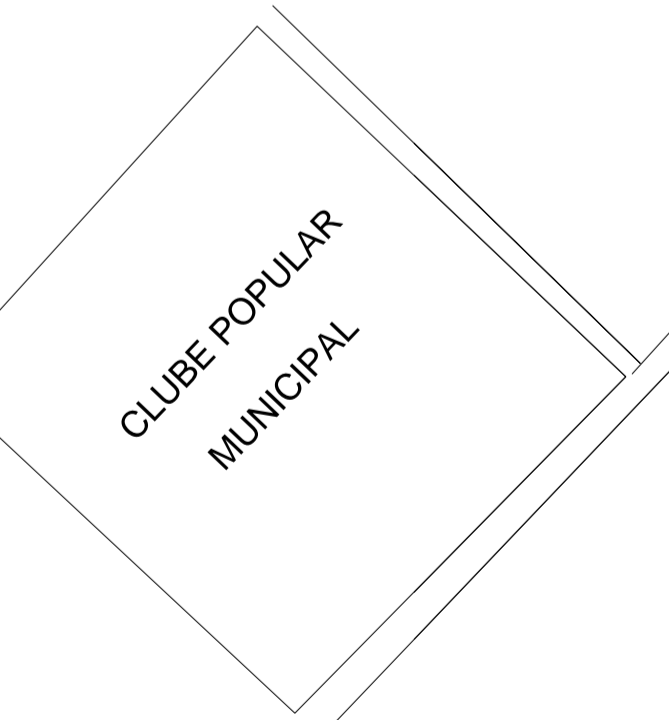
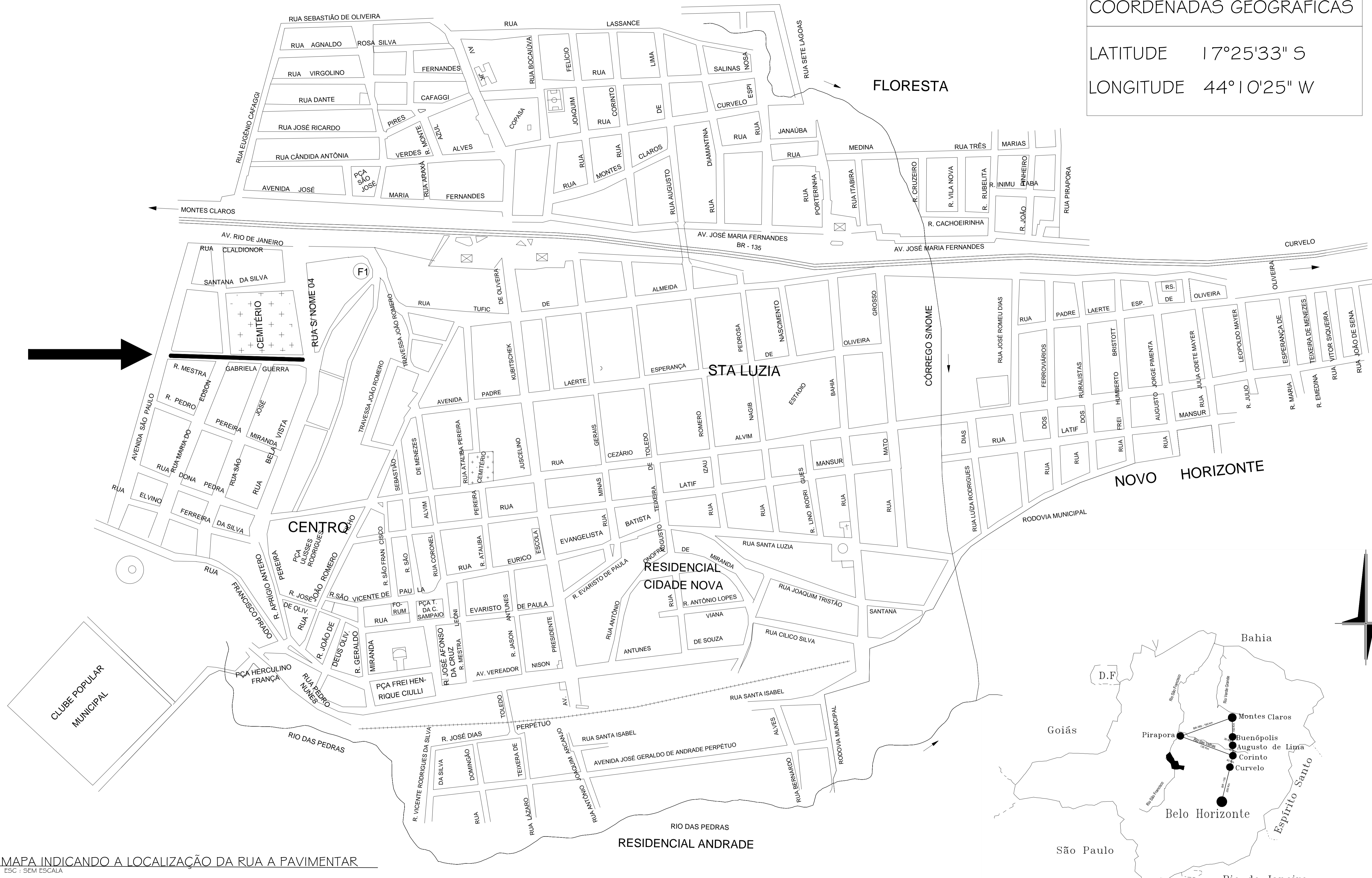


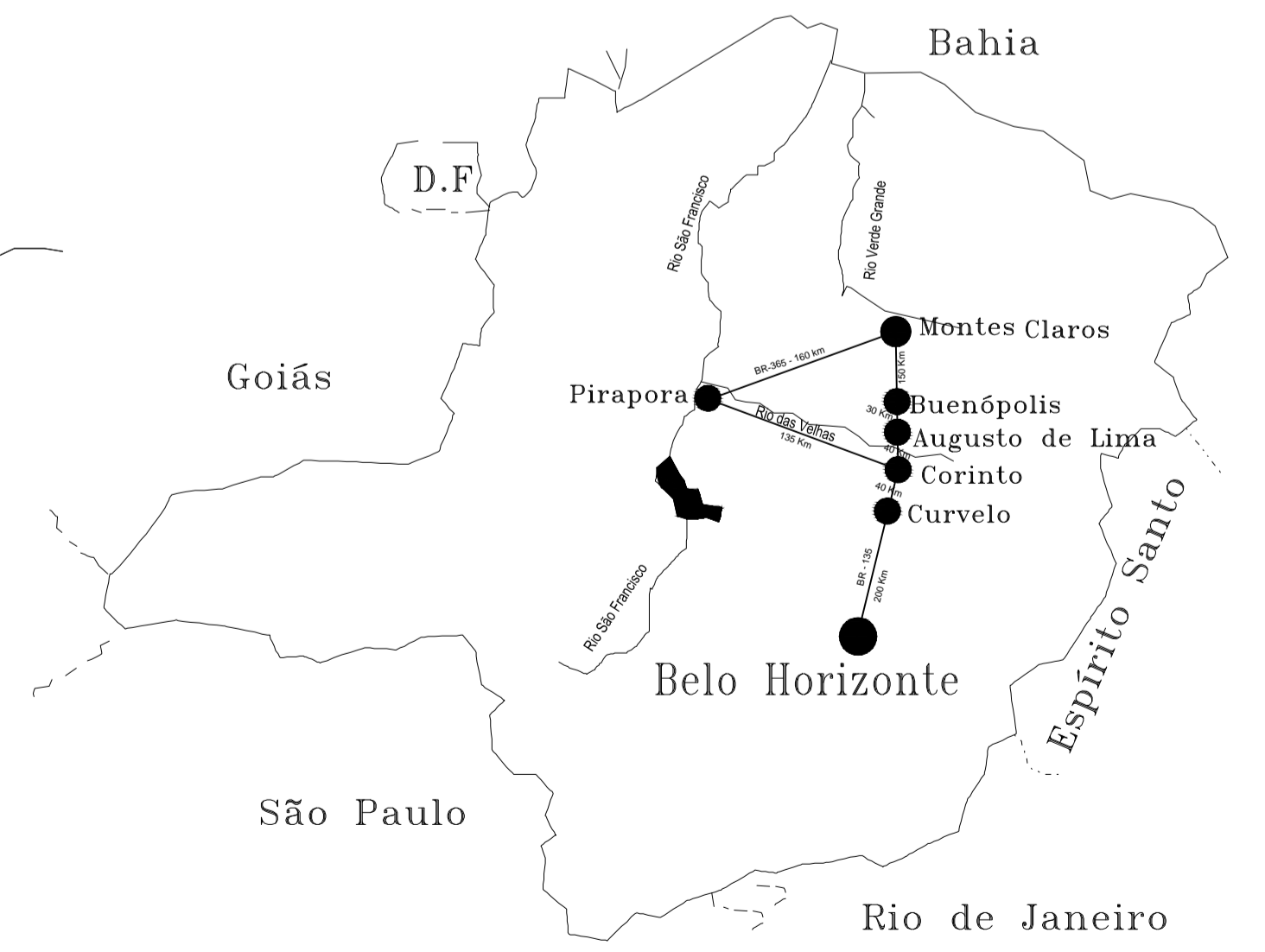
COORDENADAS GEOGRÁFICAS


LATITUDE 17°25'33" S

LONGITUDE 44°10'25" W



MAPA INDICANDO A LOCALIZAÇÃO DA RUA A PAVIMENTAR
 ESC : SEM ESCALA



OBSERVAÇÕES		PREFEITO	RESPONSÁVEL TÉCNICO	PREFEITURA MUNICIPAL DE BUENÓPOLIS-			FRANCHA
 RUA A SER PAVIMENTADA		CÉLIO SANTANA Prefeito Municipal de Buenópolis/MG.	ARTHUR RODRIGUES MAGALHÃES SOUZA Engenheiro Civil - CREA MG 210854/LP	PROJETO DE PAVIMENTAÇÃO DE CALÇAMENTO COM BLOCOS SEXTAVADO			01/03
				RECLAMADO	DATA	ESCALA	
				MUNICÍPIO	30/08/2017	INDICADA	
				LARGURA PAVIMENTO	EXTENSÃO	ÁREA A PAVIMENTAR	
				6 METROS	240 M	1.777,50 M ²	